













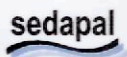
LEYENDA	
	POSTE DE LUZ ,TELÉFONO
	POSTE DE DOS FAROS
	POSTE DE MEDIA TENSION
	BUZON DE DESAGUE
	BUZON DE TELEFONO
	PUNTO DE LA POLIGONAL
	LOTE
	AREAS VERDES
	AREA DE PROYECTO
	LIMITE DE MANZANA
	PUNTO DE CONTROL Y SENTIDO DEL FLUJO VEHICULAR
	SENTIDO DEL FLUJO VEHICULAR

JULIO CESAR TORRES SALAZAR  
FICHA 10706

WILIAM YUCH ROJAS PALOMIN  
INGENIERO CIVIL  
Reg. CIP Nº 40895

FOR DE PROYECTO

TOMAS EDUARDO  
INGENIERO SANITARIO  
CIB N° 68015

 <b>SERVICIO DE AGUA POTABLE Y ALCANTARILLADO DE LIMA</b> <b>GERENCIA DE PROYECTOS Y OBRAS</b>			
ILICUTUR:  <b>CONSORCIO AGUAS CALLAO</b>		N° DE PROYECTO: A.D.S. N° 003-195-SEDAPAL	
PROYECTO:  <b>CAMBIO DE COLECTOR EN          URBANIZACION GERMAN          ASTETE - LA PERLA          EL CALLAO</b>		DEPARTAMENTO: LIMA  DIBUJO C.A.P.R.  ESCALA: 1/1.250  PROFESIONAL RESPONSABLE: Ing. Wladimir Rojas Palomino  DIRECTOR DEL PROYECTO: Ing. Tomas Edinson Naucapoma R.	
PLANO DE:  <b>UBICACIÓN DEL PROYECTO          PUNTOS DE CONTROL</b>		FECHA:  AGOSTO 2015  TOTAL DE PLANOS:  01/07	